
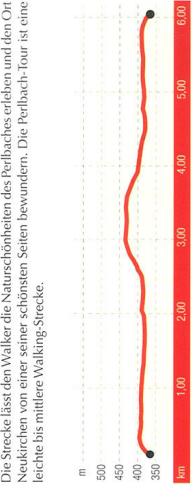


1 PERLBACHTAL

Nordic-Tour
Länge 6.040 m, Steigung 70 m, Zeit ca. 1 1/2 Std.




Wanderparkplatz **P** – am Sägewerk vorbei dem Wanderweg Nr. 8 in Richtung Rimmbach folgend – nach der Brücke rechts – am linken Ufer des Perlbachs entlang bis zur Wasserreitanlage Steinburg – nach Überquerung des Perlbachs – weiter am rechten Ufer des Perlbachs zurück bis zur Weggabelung auf Höhe des Jagersteges – den linken steilen Weg hinauf – am Waldrand entlang bis zum Naturdenkmal Hochkreuzlände mit schönem Rundblick auf Neukirchen – weiter entlang des Wanderweges Nr. 9 – am Schloss Steinburg vorbei – über die Wasserreitanlage und den Natur- und Erlebnispfad Perlbachtal zurück zum Wanderparkplatz.
Die Strecke lässt den Walker die Naturschönheiten des Perlbachs erleben und den Ort Neukirchen von einer seiner schönsten Seiten bewundern. Die Perlbach-Tour ist eine leichte bis mittlere Walking-Strecke.

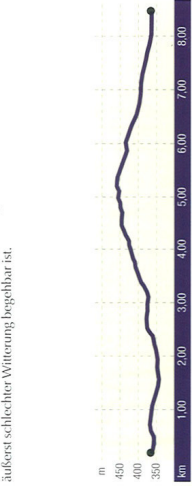


3 UNTERKOGL WACHSENBERG

Nordic-Tour
Länge 8.038 m, Steigung 133 m, Zeit ca. 1 1/2 Std.




Wanderparkplatz **P** – St 2139 überqueren – links Geh- und Radweg bis Stippich – nach dem Weierbach rechts Richtung Lohmühl – an der nächsten Straßenkreuzung links die Straße leicht steigend über Unter-, Mittlere- und Oberwachsenberg nach Unerkogel mit Blick in das Bogenbachtal – weiter die Straße – nun bergab – über Ausdorf und Hochstrak durch die herrliche Obstbaumallee nach Neukirchen – vorbei an der Pfarrkirche und dem Gemeindeamt **1** – über den Geh- und Radweg zurück zum Wanderparkplatz.
Die Unterkogl/Wachsenberg-Tour ist eine bedesigle Strecke, die auch im Winter und bei äußerst schlechter Witterung begehbar ist.




5 HUNGERSZELL

Nordic-Tour
Länge 14.650 m, Steigung 464 m, Zeit ca. 2-3 Std.



Wanderparkplatz **P** – St 2139 überqueren – rechts Gehweg bis zum Ortsende Haggen – weiter entlang des Wanderweges 4 über Diebenbach, Kreuzhaus, ÖdReisach nach Hungerszell. Nach 150 m rechts über den Forstweg und die dann anschließende Straße bergauf über Haggenberg, Hacka nach Vormwald. Ab hier führt der Weg bergab nach Pügl – vorbei am Barockkirchlein – über die SR 42 nach Sparr. Auf Höhe des Gasthauses Schlenker links von der SR 42 abbiegen – über den Wanderweg 1 und 11 zurück – am Föllenhof vorbei – zum Wanderparkplatz – entsprechend der Nordic-Tour 4 (umgekehrte Richtung).
Die Hungerszell-Tour ist eine anspruchsvolle Strecke auf wechselnder Wegbeschaffenheit.




NORDIC WALKING-TOUREN



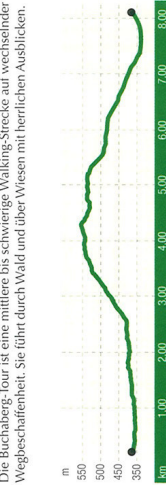
Neukirchen - Pügl - Obermühlbach

2 BUCHABERG

Nordic-Tour
Länge 8.010 m, Steigung 165 m, Zeit ca. 1 1/2 Std.




Wanderparkplatz **P** – am Sportgelände vorbei – entlang des Perlbachs dem Wanderweg Nr. 7 folgend bis nach Buchamühl – auf der Straße rechts Richtung Bucha (alternativ links auf dem Verbindungsweg Richtung Obermühlbach zur Strecke **6**) – über den Weg durch den Wald nach Oberbucha – am Ortsanfang Oberbucha rechts abbiegen – dem Wanderweg Nr. 6 folgend über die Buchaberg-Kapelle zur Forststraße – hier links über die Forststraße rd. 1,9 km den Buchaberg hinauf bis zum Jägersteg – auf dem linken Ufer des Perlbachs zurück zum Wanderparkplatz (Wanderweg Nr. 20).
Alternativ können die Walker den Perlbach am Jägersteg überqueren und entsprechend der Tour 1 zum Wanderparkplatz zurückkehren.
Die Buchaberg-Tour ist eine mittlere bis schwere Walking-Strecke auf wechselnder Wegbeschaffenheit. Sie führt durch Wald und über Wiesen mit herrlichen Ausblicken.

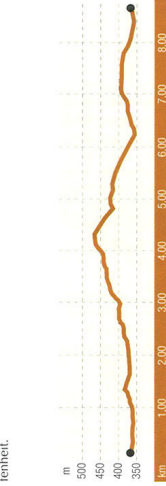


4 SPARR

Nordic-Tour
Länge 8.062 m, Steigung 170 m, Zeit ca. 1 1/2 Std.




Wanderparkplatz **P** – St 2139 überqueren – rechts Richtung Schloss (Schlossgasthof) Haggen – weiter Richtung Neukirchen bis zur Holzbrücke – überqueren des Baches und der SR 13 (beim Kinderspielfeld rechts) – weiter über den Wiesenweg zum Forellenhof Meier – anschließend über Wanderweg Nr. 1 und Nr. 11 nach Sparr – nach ca. 250 m (SR42) links über Wanderweg Nr. 1 und Nr. 2 weiter bergauf nach Ausdorf. Im Ortsbereich Ausdorf rechts und nach ca. 50 m links dem Wanderweg Nr. 2 und Nr. 3 folgend über Lohhof, Hochstrak und die Obstbaumallee zurück nach Neukirchen zum Wanderparkplatz.
Die Sparr-Tour ist eine leichte bis mittlere Walking-Strecke auf wechselnder Wegbeschaffenheit.




6 OBERMÜHLBACH

Nordic-Tour
Länge 4.700 m, Steigung 166 m, Zeit ca. 1 1/4 Std.



Parkplatz **P** am Bolzplatz – St 2147 überqueren – auf dem Gehweg rechts nach Passieren des Obermühlbaches (Holzbrücke links) (alternativ rechts auf dem Verbindungsweg Richtung Buchamühl zur Strecke **6**) – links die ansteigende Straße hinauf nach Käger und links haltend dem Wanderweg Nr. 17 (7) folgend bis zur Schneideisige. Von der Schneideisige aus können Sie nach rd. 15 Min. Gehzeit die Nagelsteiner Wasserfälle als ein besonderes Naturschauspiel erleben.
Wieder zurück an der Schneideisige – überqueren des Obermühlbaches – weiter auf dem Wanderweg Nr. 17 durch den Wald über Feldhof zum Ausgangsort.
Die Obermühlbach-Tour ist eine mittlere Walking-Strecke mit einem besonderen Naturerlebnis entlang der Nagelsteiner Wasserfälle.



NEUKIRCHEN!

Einmal erleben!

Auf den markierten Nordic-Walking-Strecken und Wegen der Gemeinde Neukirchen finden Sie als Nordic Walker Ihre eigenen Walking-Routen.

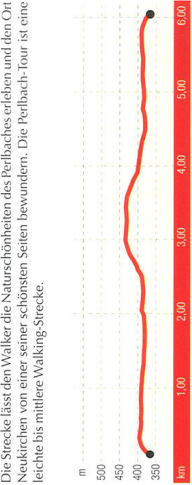
Die beschriebenen Nordic Walking Touren **1** bis **6** sind rücktseitig grafisch dargestellt.

Nähere Auskünfte erhalten Sie im
Rathaus / Touristinfo
Hauptstraße 2
94362 Neukirchen
Tel. 0 99 61 / 91 02 10
Fax 0 99 61 / 91 02 12
E-Mail: tourismus@neukirchen.net
www.neukirchen.net
und an der Infotafel an den beiden
Wanderparkplätzen **P**

1 PERLBACHTAL

Nordic-Tour
Länge 6.040 m, Steigung 70 m, Zeit ca. 1 1/2 Std.

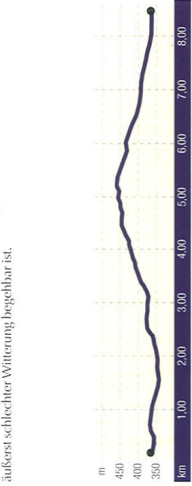
Wanderparkplatz **P** – am Sägewerk vorbei dem Wanderweg Nr. 8 in Richtung Rimmbach folgend – nach der Brücke rechts – am linken Ufer des Perlbaches entlang bis zur Wasserreitanlage Steinburg – nach Überquerung des Perlbaches – weiter am rechten Ufer des Perlbaches zurück bis zur Weggabelung auf Höhe des Jagersteges – den linken steilen Weg hinauf – am Waldrand entlang bis zum Naturdenkmal Hochkreuzlände mit schönem Rundblick auf Neukirchen – weiter entlang des Wanderweges Nr. 9 – am Schloss Steinburg vorbei – über die Wasserreitanlage und den Natur- und Erlebnispfad Perlbachtal zurück zum Wanderparkplatz.
Die Strecke lässt den Walker die Naturschönheiten des Perlbaches erleben und den Ort Neukirchen von einer seiner schönsten Seiten bewundern. Die Perlbach-Tour ist eine leichte bis mittlere Walking-Strecke.



3 UNTERKOGL WACHSENBERG

Nordic-Tour
Länge 8.038 m, Steigung 133 m, Zeit ca. 1 1/2 Std.


Wanderparkplatz **P** – St 2139 überqueren – links Geh- und Radweg bis Stippich – nach dem Weierbach rechts Richtung Lohmühl – an der nächsten Straßenkreuzung links die Straße leicht steigend über Unter-, Mittlere- und Oberwachsenberg nach Unterkogel mit Blick in das Bogenbachtal – weiter die Straße – nun bergab – über Ausdorf und Hochstrak durch die herrliche Obstbaumallee nach Neukirchen – vorbei an der Pfarrkirche und dem Gemeindeamt **1** – über den Geh- und Radweg zurück zum Wanderparkplatz.
Die Unterkogl/Wachsenberg-Tour ist eine bedesigle Strecke, die auch im Winter und bei äußerst schlechter Witterung begehbar ist.



5 HUNGERSZELL

Nordic-Tour
Länge 14.650 m, Steigung 464 m, Zeit ca. 2-3 Std.

Wanderparkplatz **P** – St 2139 überqueren – rechts Gehweg bis zum Ortsende Hagen – weiter entlang des Wanderweges 4 über Diebenbach, Kreuzhaus, ÖdReisach nach Hungerszell. Nach 150 m rechts über den Forstweg und die dann anschließende Straße bergauf über Hagenberg, Hacka nach Vormwald. Ab hier führt der Weg bergab nach Pügl – vorbei am Barockkirchlein – über die SR 42 abbiegen – über den Wanderweg 1 und 11 zurück – am Föllentöcher links von der SR 42 abbiegen – über den Wanderweg 1 und 11 zurück – am Föllentöcher vorbei – zum Wanderparkplatz – entsprechend der Nordic-Tour 4 (umgekehrte Richtung).
Die Hungerszell-Tour ist eine anspruchsvolle Strecke auf wechselnder Wegbeschaffenheit.




NORDIC WALKING-TOUREN

Neukirchen - Pügl - Obermühlbach

2 BUCHABERG

Nordic-Tour
Länge 8.010 m, Steigung 165 m, Zeit ca. 1 1/2 Std.

Wanderparkplatz **P** – am Sportgelände vorbei – entlang des Perlbaches dem Wanderweg Nr. 7 folgend bis nach Buchamühl – auf der Straße rechts Richtung Bucha (alternativ links auf dem Verbindungsweg Richtung Obermühlbach zur Strecke **6**) – über den Weg durch den Wald nach Oberbucha – am Ortsanfang Oberbucha rechts abbiegen – dem Wanderweg Nr. 6 folgend über die Buchaberg-Kapelle zur Forststraße – hier links über die Forststraße rd. 1,9 km den Buchaberg hinauf bis zum Jägersteg – auf dem linken Ufer des Perlbaches zurück zum Wanderparkplatz (Wanderweg Nr. 20).
Alternativ können die Walker den Perlbach am Jägersteg überqueren und entsprechend der Tour 1 zum Wanderparkplatz zurückkehren.
Die Buchaberg-Tour ist eine mittlere bis schwere Walking-Strecke auf wechselnder Wegbeschaffenheit. Sie führt durch Wald und über Wiesen mit herrlichen Ausblicken.



4 SPARR

Nordic-Tour
Länge 8.062 m, Steigung 170 m, Zeit ca. 1 1/2 Std.


Wanderparkplatz **P** – St 2139 überqueren – rechts Richtung Schloss (Schlossgasthof) Hagen – weiter Richtung Neukirchen bis zur Holzbrücke – überqueren des Baches und der SR 13 (beim Kinderspielfeld rechts) – weiter über den Wiesenweg zum Forellenhof Meier – anschließend über Wanderweg Nr. 1 und Nr. 11 nach Sparr – nach ca. 250 m (SR42) links über Wanderweg Nr. 1 und Nr. 2 weiter bergauf nach Ausdorf. Im Ortsbereich Ausdorf rechts und nach ca. 50 m links dem Wanderweg Nr. 2 und Nr. 3 folgend über Lohhof, Hochstrak und die Obstbaumallee zurück nach Neukirchen zum Wanderparkplatz.
Die Sparr-Tour ist eine leichte bis mittlere Walking-Strecke auf wechselnder Wegbeschaffenheit.



6 OBERMÜHLBACH

Nordic-Tour
Länge 4.700 m, Steigung 166 m, Zeit ca. 1 1/4 Std.

Parkplatz **P** am Bolzplatz – St 2147 überqueren – auf dem Gehweg rechts nach Passieren des Obermühlbaches (Holzbrücke links) (alternativ rechts auf dem Verbindungsweg Richtung Buchamühl zur Strecke **6**) – links die ansteigende Straße hinauf nach Kager und links haltend dem Wanderweg Nr. 17 (7) folgend bis zur Schneidseige. Von der Schneidseige aus können Sie nach rd. 15 Min. Gehzeit die Nagelsteiner Wasserfälle als ein besonderes Naturschauspiel erleben. Wieder zurück an der Schneidseige – überqueren des Obermühlbaches – weiter auf dem Wanderweg Nr. 17 durch den Wald über Feldhof zum Ausgangsort.
Die Obermühlbach-Tour ist eine mittlere Walking-Strecke mit einem besonderen Naturerlebnis entlang der Nagelsteiner Wasserfälle.



NEUKIRCHEN!

Einmal erleben!

Auf den markierten Nordic-Walking-Strecken und Wegen der Gemeinde Neukirchen finden Sie als Nordic Walker Ihre eigenen Walking-Routen.

Die beschriebenen Nordic Walking Touren **1** bis **6** sind rückseitig grafisch dargestellt.

Nähere Auskünfte erhalten Sie im
Rathaus / Touristinfo
Hauptstraße 2
94362 Neukirchen
Tel. 0 99 61 / 91 02 10
Fax 0 99 61 / 91 02 12
E-Mail: tourismus@neukirchen.net
www.neukirchen.net
und an der Infotafel an den beiden
Wanderparkplätzen **P**